

**Hotărârea nr. 70  
din 28 mai 2024**

*privind însușirea documentației cadastrale și întabularea dreptului de proprietate asupra imobilelor „drum,, și „pârâu,, situate în sectorul 1 și 42 în evidențele de publicitate imobiliară, în favoarea Orașului Luduș – domeniul public*

Consiliul Local al Orașului Luduș întrunit în ședință ordinară de lucru,

Văzând referatul de aprobare nr. 27954 din 22.05.2024 întocmit de primarul orașului Luduș, raportul de specialitate nr. 27956 din 22.05.2024 întocmit de Serviciul "A.U.A.T.", precum și avizul comisiilor de specialitate "A.D.P.P. și A.P.L.", „U.A.T. și P.M.” și „Juridică”

În baza prevederilor:

- art. 95, art. 96, art. 286, art. 287 din O.U.G. nr. 57/2019 privind Codul administrativ, cu modificările și completările ulterioare,
- Legii nr. 7/1996 a cadastrului și a publicității imobiliare, republicată, cu modificările și completările ulterioare,
- Regulamentului de recepție și înscriere în evidențele de cadastru și carte funciară, aprobat prin Ordinul A.N.C.P.I. nr. 600/2023, cu modificările și completările ulterioare,

În temeiul dispozițiilor art. 129, alin. (2), lit. "c", art. 196, alin. (1), lit. "a" coroborat cu art. 139, alin. (3), lit. "g" din O.U.G. nr. 57/2019 privind Codul administrativ, cu modificările și completările ulterioare,

**Hotărăște:**

**Art. 1** Se aprobă înscrierea în cotă de 1/1 părți în favoarea Orașului Luduș -domeniul public a imobilelor situate în extravilan, intravilan și parțial intravilan-extravilanul orașului Luduș conform documentației întocmite de ing. Brad George-Dorin , după cum urmează:

**Sector 1**

1. Drumul situat în locul numit toponimic „Avrămești”-se identifică cu imobilul cu nr.cad. **DCL 230, ID 10018**, avînd categoria de folosință „ drum”, iar suprafața rezultată din măsurători este de 5308 mp , din care 638 mp în intravilan și 4670 mp în extravilan.
2. Drumul situat în locul numit toponimic „Avrămești”-se identifică cu imobilul cu nr.cad. **De 397, ID 10125**, avînd categoria de folosință „ drum”, iar suprafața rezultată din măsurători este de 1260 mp , din care 298 mp în intravilan și 962 mp în extravilan.
3. Drumul situat în locul numit toponimic „Avrămești”-se identifică cu imobilul cu nr.cad. **De 345 , ID 10075**, avînd categoria de folosință „ drum”, iar suprafața rezultată din măsurători este de 3721mp situat în extravilan.
4. Drumul situat în locul numit toponimic „Avrămești”-se identifică cu imobilul cu nr.cad. **De 368/1, ID 10087**, avînd categoria de folosință „ drum”, iar suprafața rezultată din măsurători este de 2480 mp , din care 387 mp în intravilan și 2093 mp în extravilan.
5. Pârâul situat în locul numit toponimic „Avrămești”-se identifică cu imobilul cu nr.cad. **Hc 365, ID 10094**, avînd categoria de folosință „ pârâu”, iar suprafața rezultată din măsurători este de 1235 mp , din care 194 mp în intravilan și 1041 mp în extravilan.

**Sector 42**

1. Drumul situat în locul numit toponimic „La obor-Boroc”-se identifică cu imobilul cu nr.cad. **De 1492, ID 4240**, avînd categoria de folosință „ drum”, iar suprafața rezultată din măsurători este de 3803 mp situat intravilan.



**Art. 2** Se împuternicește primarul orașului Luduș să semneze toate documentele necesare realizării obiectivului propus la art. 1 din prezenta hotărâre.

**Art. 3** Cu aducerea la îndeplinire se încredințează primarul orașului Luduș, prin compartimentele de specialitate din cadrul Primăriei Luduș,

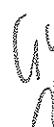
*Un exemplar din prezenta hotărâre se comunică:*

- *Instituției Prefectului - județul Mureș,*
- *Primarului orașului Luduș,*
- *Serviciului "A.U.A.T.",*
- *Serviciului "Economic.",*
- *Spre afișare.*

**Președinte de ședință,  
Consilier, Herța Cristian-Emanuel**



**Contrasemnează,  
Secretar general al orașului,  
jr. Giurgea Eugenia**



*Hotărârea nr. 70 din 28 mai 2024 a fost adoptată cu 15 voturi.*