

102/32461/15.07.2022

ROMANIA  
JUDEȚUL MUREȘ  
ORAȘUL LUDUȘ  
CONSILIUL LOCAL

Avizat pentru legalitate,  
Secretar general al UAT,  
jr. Giurgea Eugenia

**Proiect de hotărâre  
din 26 iulie 2022**

*privind înscrierea imobilului „Teren de joacă” în evidențele de publicitate imobiliară, în  
proprietatea Orașului Luduș – domeniul public*

Consiliul Local al Orașului Luduș întrunit în ședință ordinară de lucru,  
Văzând referatul de aprobare nr. 32390 din 14.07.2022 întocmit de primarul orașului  
Luduș, precum și rapoartele de avizare ale Comisiilor de specialitate „B.F.C. și F.E.”, „Juridică”,  
„U.A.T. și P.M.” și „A.D.P.P. și A.P.L.”,

Analizând prevederile:

- art. 95, art. 96, art. 286, art. 287 și Anexa 4 din O.U.G. nr. 57/2019 privind Codul administrativ,
- Legii nr. 7/1996 a cadastrului și a publicității imobiliare, republicată, cu modificările și completările ulterioare,
- Regulamentului de avizare, recepție și înscriere în evidențele de cadastru și carte funciară aprobat prin Ordinul A.N.C.P.I. nr. 700/2014, cu modificările și completările ulterioare,

În temeiul prevederilor art. 129, alin. (2), lit. „c”, art. 196 alin. (1), lit. „a” coroborat cu art. 139, alin. (3), lit. „g” din O.U.G. nr. 57/2019 privind Codul administrativ,

**Hotărăște:**

**Art. 1** Se aprobă înscrierea în evidențele de publicitate imobiliară, în proprietatea Orașului Luduș – domeniul public, a imobilului „Teren de joacă”, situat pe bd. 1 Decembrie 1918, nr. 38A, teren în suprafață de 581 mp, categoria de folosință curți-construcții, conform propunerilor din documentația anexată.

**Art. 2** Imobilul menționat la art. 1 se află în intravilanul orașului Luduș și este înscris la poziția nr. 53 din Inventarul bunurilor care aparțin domeniului public al Orașului Luduș, aprobat prin H.C.L. Luduș nr. 36/2001 și H.G. nr. 964/2002.

**Art. 3** Imobilul menționat la art. 1 se află în intravilanul orașului Luduș, nu a făcut obiectul Legilor nr. 18/1991, nr. 112/1995, nr. 1/2000, nr. 10/2001 și nr. 247/2005, nu a fost revendicat și respectiv nu a făcut obiectul restituirii conform dispozițiilor legilor mai sus-enunțate și nu face obiectul niciunui litigiu.

**Art. 4** Se împuternicește primarul orașului Luduș să semneze actele necesare realizării obiectivului propus la art. 1 din prezenta hotărâre.

**Art. 5** Cu aducerea la îndeplinire se încredințează primarul orașului Luduș prin compartimentele de specialitate.

*Un exemplar din prezenta hotărâre se comunică:*

- Instituției Prefectului – județul Mureș,
- Primarului orașului Luduș,
- Serviciului „I.A.D.P.”,
- Spre afișare.


**Inițiator,  
Primar,  
Moldovan Ioan-Cristian**





## ORAȘUL LUDUȘ

Bd. 1 Decembrie 1918, nr. 26, cod poștal 545200, jud. Mureș  
Telefon 0265-411716, Fax: 0265-413402  
e-mail: ludus@ms.e-adm.ro; web: www.ludus.ro



Operator de date cu caracter personal 2183

Date cu caracter personal prelucrate în conformitate cu prevederile Regulamentului (UE) 2016/679

Nr. 32390 din 14.07.2022

### Referat de aprobare

*la proiectul de hotărâre privind înscrierea imobilului „Teren de joacă” în evidențele de publicitate imobiliară, în proprietatea Orașului Luduș – domeniul public*

Autoritatea locală a demarat procedurile de înscriere în evidențele de publicitate imobiliară a imobilelor proprietatea sa.

Raportat la prevederile legislației în vigoare, apreciem că este necesară înscrierea imobilului „Teren de joacă”, înscris la poziția nr. 53 din Inventarul bunurilor care aparțin domeniului public al Orașului Luduș, aprobat prin H.C.L. Luduș nr. 36/2001 și H.G. nr. 964/2002, în domeniul public al Orașului Luduș, fiind bun de interes public local.



În temeiul prevederilor art. 129, alin. (2), lit. "c", art. 196 alin. (1), lit. "a" coroborat cu art. 139, alin. (3), lit. "g" din O.U.G. nr. 57/2019 privind Codul administrativ, se supune spre dezbateră proiectul de hotărâre întocmit.

**Primarul orașului Luduș,  
Moldovan Ioan-Cristian**



## ORAȘUL LUDUȘ

Bd. 1 Decembrie 1918, nr. 26, cod poștal 545200, jud. Mureș  
Telefon 0265-411716, Fax: 0265-413402  
e-mail: ludus@ms.e-adm.ro; web: www.ludus.ro



Operator de date cu caracter personal 2183

Date cu caracter personal prelucrate în conformitate cu prevederile Regulamentului (UE) 2016/679

Nr. 32391 din 14.07.2022

Aprobat,  
Primar,  
Moldovan Ioan-Cristian

### Raport de specialitate

la proiectul de hotărâre privind înscrierea imobilului „Teren de joacă” în evidențele de publicitate imobiliară, în proprietatea Orașului Luduș – domeniul public

Autoritatea locală a demarat procedurile de înscriere în evidențele de publicitate imobiliară a imobilelor proprietatea sa.

În urma întocmirii documentației topo-cadastrale privind imobilul „Teren de joacă”, înscris la poziția nr. 53 din Inventarul bunurilor care aparțin domeniului public al Orașului Luduș, aprobat prin H.C.L. Luduș nr. 36/2001 și H.G. nr. 964/2002 s-a constatat că sunt necesare următoarele operațiuni:

1. Întabularea imobilului situat în intravilanul localității Luduș, bd. 1 Decembrie 1918, nr. 38A, teren în suprafață de 581 mp, categoria de folosință curți-construcții.

Raportat la prevederile legislației actuale, respectiv O.U.G. nr. 57/2019 privind Codul administrativ:

- art. 95: "(1) Teritoriul României este organizat, sub aspect administrativ, în unități administrativ-teritoriale care sunt comunele, orașele și județele.

(2) Comunele și orașele sunt unități administrativ-teritoriale de bază.

(3) Unele orașe sunt declarate municipii în condițiile legii.

(4) Orice modificare a limitelor teritoriale ale unităților administrativ-teritoriale care privește înființarea, reînființarea sau reorganizarea acestora se poate efectua numai prin lege și după consultarea obligatorie a cetățenilor din unitățile administrativ-teritoriale respective prin referendum local, în condițiile legii."

- art. 96: "(1) Unitățile administrativ-teritoriale sunt persoane juridice de drept public, cu capacitate juridică deplină și patrimoniu propriu.

(2) Unitățile administrativ-teritoriale, precum și subdiviziunile administrativ-teritoriale sunt subiecte juridice de drept fiscal, titulare ale codului de înregistrare fiscală și ale conturilor deschise la unitățile teritoriale de trezorerie, precum și la unitățile bancare.

(3) Unitățile administrativ-teritoriale sunt titulare ale drepturilor și obligațiilor ce decurg din contractele privind administrarea bunurilor care aparțin domeniului public și privat în care acestea sunt parte, precum și din raporturile cu alte persoane fizice sau juridice, în condițiile legii.

(4) Unitățile administrativ-teritoriale, în relațiile cu alte autorități și instituții publice, persoane fizice sau persoane juridice, pot utiliza poșta electronică, ca instrument de comunicare oficială.

(5) Adresa oficială de poștă electronică a fiecărei unități administrativ-teritoriale se stabilește conform prevederilor legale în vigoare.”

- art. 286: “(1) Domeniul public este alcătuit din bunurile prevăzute la art. 136 alin. (3) din Constituție, din cele stabilite în anexele nr. 2-4 și din orice alte bunuri care, potrivit legii sau prin natura lor, sunt de uz sau de interes public, și sunt dobândite de stat sau de unitățile administrativ-teritoriale prin unul dintre modurile prevăzute de lege.

(2) Domeniul public al statului este alcătuit din bunurile prevăzute la art. 136 alin. (3) din Constituție, din cele prevăzute în anexa nr. 2, precum și din alte bunuri care, potrivit legii sau prin natura lor, sunt de uz sau de interes public național.

(3) Domeniul public al județului este alcătuit din bunurile prevăzute în anexa nr. 3, precum și din alte bunuri de uz sau de interes public județean, declarate ca atare prin hotărâre a consiliului județean, dacă nu sunt declarate prin lege ca fiind bunuri de uz sau de interes public național.

(4) Domeniul public al comunei, al orașului sau al municipiului este alcătuit din bunurile prevăzute în anexa nr. 4, precum și din alte bunuri de uz sau de interes public local, declarate ca atare prin hotărâre a consiliului local, dacă nu sunt declarate prin lege ca fiind bunuri de uz sau de interes public național ori județean.”

- art. 287: “Exercitarea dreptului de proprietate publică, cu excepția reprezentării în instanță a statului român prin Ministerul Finanțelor Publice în legătură cu raporturile juridice privind proprietatea publică, se realizează de către:

a) Guvern, prin ministerele de resort sau prin organele de specialitate ale administrației publice centrale din subordinea Guvernului sau a ministerelor de resort, după caz, pentru bunurile aparținând domeniului public al statului;

b) autoritățile deliberative ale administrației publice locale, pentru bunurile aparținând domeniului public al unităților administrativ-teritoriale.”

- Anexa nr. 4: “LISTA cuprinzând unele bunuri care aparțin domeniului public al comunei, al orașului sau al municipiului\*”

\* Lista are caracter exemplificativ.

1. drumurile comunale, vicinale și străzile;

2. piețele publice, comerciale, târgurile, oboarele și parcurile publice, precum și zonele de agrement;

3. lacurile și plajele care nu sunt declarate de interes public național sau județean;

4. rețelele de alimentare cu apă, canalizare, termoficare, stațiile de tratare și epurare a apelor uzate, cu instalațiile, construcțiile și terenurile aferente;

5. terenurile și clădirile în care își desfășoară activitatea consiliul local și primăria, precum și instituțiile publice de interes local, cum sunt: teatrele, bibliotecile, muzeele, spitalele, policlinicile și altele asemenea;

6. locuințele sociale;

7. statuile și monumentele, dacă nu au fost declarate de interes public național;

8. bogățiile de interes public ale subsolului, dacă prin natura lor sau prin declarația legii nu sunt de interes public național;

9. terenurile cu destinație forestieră, dacă nu fac parte din domeniul privat al statului și dacă nu sunt proprietatea persoanelor fizice ori a persoanelor juridice de drept privat;

10. cimitirele orașenești și comunale;

11. porturile de agrement - terenurile pe care sunt situate acestea, cu drumurile de acces aferente, diguri, cheiuri, pereuri și alte construcții hidrotehnice destinate pentru acostarea navelor de agrement, de croazieră, de pasageri sau a altor nave care efectuează un serviciu public de transport pasageri, inclusiv faleza aferentă - care nu sunt declarate de interes public național sau județean;

12. ansamblurile și siturile istorice și arheologice care nu sunt declarate de interes public național sau județean;

13. porturile fluviale civile - terenurile pe care sunt situate acestea, diguri, cheiuri, pereuri și alte construcții hidrotehnice pentru acostarea navelor și pentru alte activități din navigația civilă, bazine, acvatorii și șenale de acces, drumuri tehnologice în porturi, monumente istorice aflate în porturi, cheiuri și pereuri situate pe malul căilor navigabile, în afara incintelor portuare destinate activităților de navigație care nu sunt declarate de interes public național sau județean;

14. digurile de apărare împotriva inundațiilor care nu sunt declarate de interes public național sau județean.”


Ținând cont de prevederile art. 156, alin. (4) din Regulamentul de avizare, recepție și înscriere în evidențele de cadastru și carte funciară aprobat prin Ordinul A.N.C.P.I. nr. 700/2014, cu modificările și completările ulterioare "(4) În cărțile funciare în care se înscriu drepturile statului și ale unităților administrativ-teritoriale asupra bunurilor aparținând domeniului public sau privat al acestora se va indica în mod obligatoriu apartenența bunului la domeniul privat ori, după caz, la domeniul public al statului sau al unității administrativ-teritoriale. Trecerea bunului dintr-un domeniu în altul, în condițiile legii, nu modifică felul înscrierii din cartea funciară, efectuându-se doar o mențiune privind schimbarea domencialității concomitent cu modificarea corespunzătoare a înscrierii inițiale.",

Propunem înscrierea imobilului în domeniul public al Orașului Luduș, fiind bun de interes public local.

În temeiul prevederilor art. 129, alin. (2), lit. "c", art. 196 alin. (1), lit. "a" coroborat cu art. 139, alin. (3), lit. "g" din O.U.G. nr. 57/2019 privind Codul administrativ, se supune spre dezbateră proiectul de hotărâre întocmit.

Serviciul "Investiții, Achiziții, Domeniu Public",

Năsăudean Anca



## MEMORIU TEHNIC

1. **Adresa imobil:** Ludus, b-dul 1 Decembrie 1918, nr. 38A

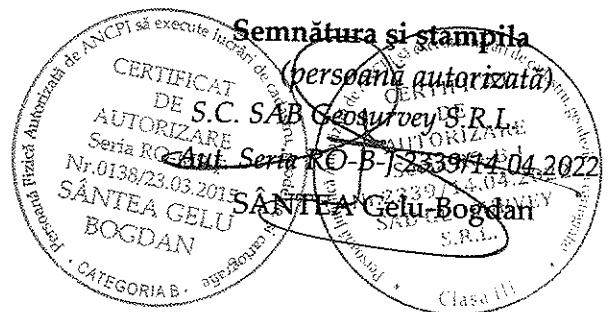
2. **Tipul lucrării:** Prima inscriere, HG 964/2002, anexa 7 « Inventarul bunurilor care aparțin domeniului public al orașului Ludus », nr. crt. : 53 “Teren de joacă”.

Se propune intabularea imobilului situat în intravilanul localității Ludus, b-dul 1 Decembrie 1918, nr. 38A, în suprafața de 581 mp curți construcții în baza HG 964/2002, anexa 7 « Inventarul bunurilor care aparțin domeniului public al orașului Ludus », nr. crt. : 53 “Teren de joacă”, HCL nr...../2022 și adeverinței nr..... /2022. De asemenea se înscrie adresa Ludus, b-dul 1 Decembrie 1918, nr.38A în baza adeverinței nr. ..../2022 și se notează categoria de folosință curți construcții în baza adeverinței nr. ..../2022.

3. **Scurtă prezentare a situației din teren:** Imobilul este amplasat în intravilanul orașului Ludus b-dul 1 Decembrie 1918, nr. 38A în suprafața măsurată de 581 mp, având categoria de folosință curți construcții. Imobilul este împrejmuit parțial cu gard de sarmă și de beton. Se învecinează la nord și sud cu proprietăți private, la est b-dul 1 Decembrie 1918(nr. cad. 57567), iar la vest cu orașul Ludus-domeniu public.

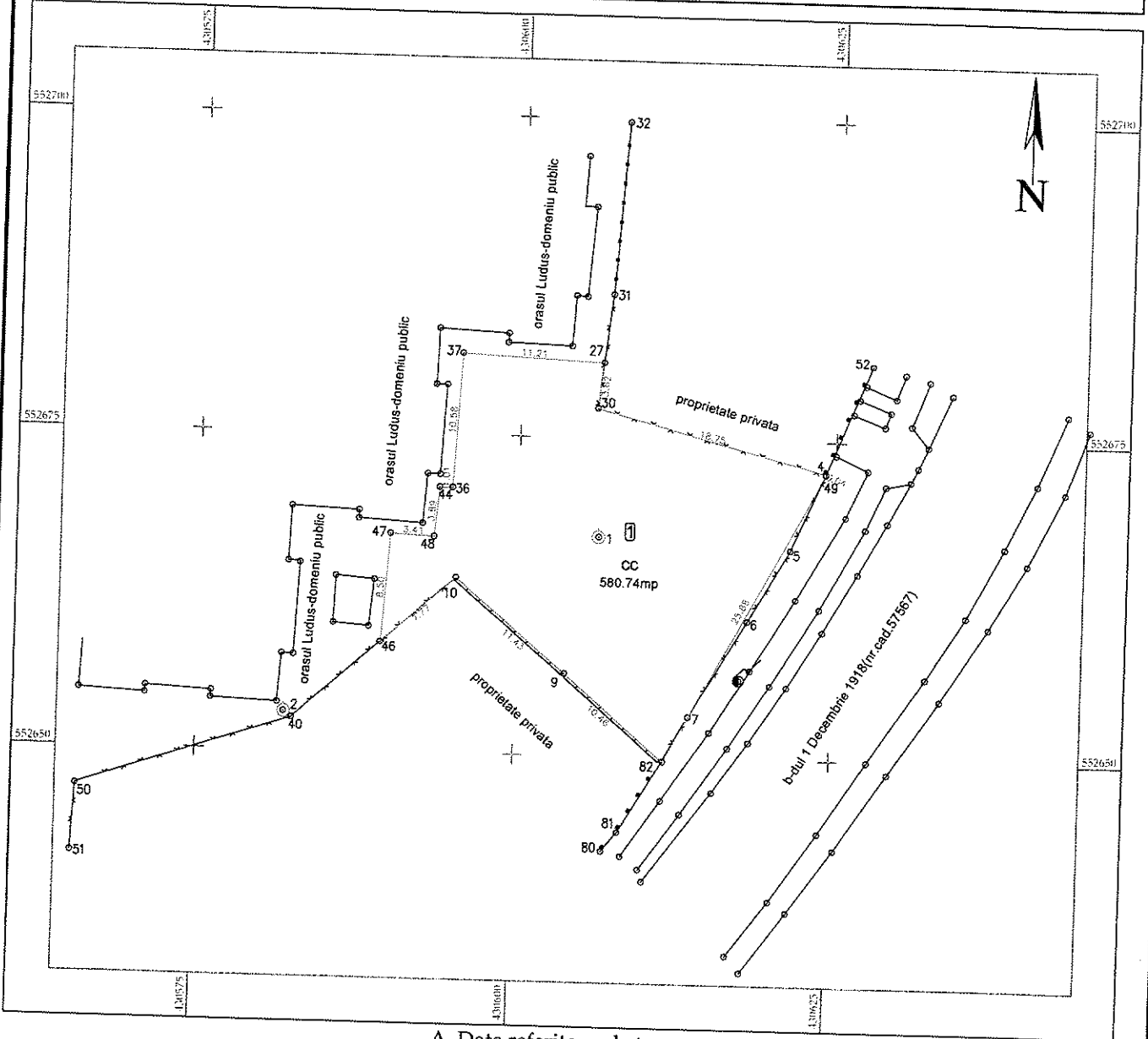
4. **Operațiuni topo-cadastrale efectuate\*:** Măsurătorile topografice în vederea determinării limitelor bunului imobil și a punctelor de stație din prezenta lucrare s-au efectuat cu sistem integrat GNSS Trimble R2 și Trimble S5 în sistem Stereografic 1970, sistem de referință Marea Neagră 1975. Calculul suprafețelor s-a făcut prin metoda analitică folosind coordonatele X, Y ale conturului imobilului. Carnetul de teren este anexat și inventarul de coordonate cu calculul analitic al suprafețelor.

**Data întocmirii:**11.07.2022



**PLAN DE AMPLASAMENT SI DELIMITARE A IMOBILULUI ANEXA NR.1.35**  
 Scara 1:500

Nr. cadastral	Suprafata masurata	Adresa imobilului
	581 mp	b-dul 1 Decembrie 1918, nr. 38A
Cartea Funciara nr.	UAT	Ludus



# CALCULUL ANALITIC AL SUPRAFETEI

Parcela (1) cc

Nr. Pct.	Coordonate pct.de contur		Lungimi latari D(i,i+1)
	X [m]	Y [m]	
49	552672.456	430624.188	0.036
4	552672.489	430624.201	18.748
30	552677.287	430606.077	3.618
27	552680.882	430606.485	11.211
37	552681.404	430595.286	10.584
36	552670.833	430594.744	1.013
44	552670.833	430593.731	3.891
48	552666.958	430593.383	3.413
47	552667.105	430589.973	8.498
46	552658.628	430589.373	7.767
10	552663.798	430595.170	11.427
9	552656.483	430603.949	10.461
82	552649.682	430611.897	25.879
S(1)=580.74mp P=116.545m			

CERTIFICAT  
DE  
AUTORIZARE  
Seria RO-B-I  
Nr.2339/14.04.2022  
SAB GEOSURVEY  
S.R.L.

CERTIFICAT  
DE  
AUTORIZARE  
Seria RO-MS-F  
Nr.1178/23.03.2015  
SANTEA CELI  
BOGDAN

INTOCMITI!

SANTEA Getu Bogdan  
S.C. SAB Geosurvey S.R.L.