

**Proiect de hotărâre
din 23 februarie 2021**

*pentru modificarea HCL nr. 130 din 25.08.2020 privind stabilirea
denumirii unei străzi nou create, aflate în continuarea unei străzi existente*

Consiliul local al orașului Luduș, întrunit în ședință ordinară de lucru,
Având în vedere referatul de aprobare întocmit de primarul orașului înregistrat la nr.
18559 din 15.02.2021 și adresa Instituției Prefectului județului Mureș nr. 111598/SVI din
05.01.2021,

În baza prevederilor:

- art. 2, lit. "d" din Ordonanța Guvernului nr. 63/2002 privind atribuirea sau
schimbarea de denumiri aprobată prin Legea 48/2003, cu modificările și completările
ulterioare,

Văzând avizul comisiilor de specialitate, respectiv comisia "A.D.P.P. și A.P.L.",
comisia "U.A.T. și P.M." și comisia "Juridică",

În conformitate cu prevederile art. 129, alin. (2), lit. "c", alin. (6), lit. "d", precum și
ale art. 196, alin. (1), lit. "a", coroborate cu ale art. 139, alin. (1) din O.U.G. nr. 57/2019
privind Codul administrativ,

Hotărăște:

Art. 1 Se modifică art. 1 din HCL nr. 130 din 25.08.2020 după cum urmează:

"**Art. 1** Se aprobă prelungirea străzii Ioan Vlăduțiu înscrisă în Cartea Funciară nr.
53029 - Luduș, număr cadastral 53029 și Cartea Funciară nr. 57475 - Luduș, număr
cadastral 57475, cu imobilul - teren înscris în Cartea Funciară nr. 58060 - Luduș, număr
cadastral 58060."

Art. 2 Cu aducerea la îndeplinire a prevederilor prezentei hotărâri se încredințează
primarul orașului Luduș, prin compartimentele de specialitate.

Un exemplar din prezenta hotărâre se comunică:

- Instituției Prefectului – județul Mureș,
- Primarului orașului Luduș,
- Serviciului „A.U.A.T.”,
- Serviciului „I.A.D.P.”,
- Biroului „I.T.L.”,
- Biroului „S.P.C.L.E.P.”,
- Biroului „Cadastru și Agricultură”,
- Biroului de Cadastru și Publicitate Imobiliară Luduș,
- Poliția Locală Luduș,
- Poliția orașului Luduș,
- Spre afișare.

**Inițiator,
Primar,
Moldovan Cristian**



Nr. 18559 din 15.02.2021

Referat de aprobare
privind modificarea HCL nr. 130 din 25.08.2020

Având în vedere hotărârea Consiliului Local nr. 17 din 25.02.2020 prin care s-a aprobat alipirea imobilelor aparținând Orașului Luduș, înscrise în CF nr. 57655 și CF nr. 57768 rezultând CF nr. 58060, având categoria de folosință drum.

Ținând cont de:

- adresa IADP nr. 29720 din 21.07.2020
- adresa Instituției Prefectului județului Mureș nr. 111598/SVI din 05.01.2021
- prevederile legale în materie:

- art. 2, lit. "d" din Ordonanța Guvernului nr. 63/2002 privind atribuirea sau schimbarea de denumiri aprobată prin Legea 48/2003, cu modificările și completările ulterioare,

Propunem:

- modificarea art. 1 după cum urmează:

"Se aprobă prelungirea străzii Ioan Vlăduțiu înscrisă în Cartea Funciară nr. 53029 - Luduș, număr cadastral 53029 și Cartea Funciară nr. 57475 - Luduș, număr cadastral 57475, cu imobilul - teren înscris în Cartea Funciară nr. 58060 - Luduș, număr cadastral 58060."

În conformitate cu prevederile art. 129, alin. (2), lit. "c", alin. (6), lit. "d", precum și ale art. 196, alin. (1), lit. "a", coroborate cu ale art. 139, alin. (1) din O.U.G. nr. 57/2019 privind Codul administrativ.

**Primar,
Moldovan Cristian**



ROMÂNIA
JUDEȚUL MUREȘ
PRIMĂRIA ORAȘULUI LUDUȘ
Serviciul „Arhitectură, Urbanism și
Amenajarea Teritoriului”
Nr. 18587 din 15.02.2021

Aprob,
Primar,
Moldovan Cristian

Raport de specialitate
privind modificarea HCL nr. 130 din 25.08.2020

Prin Hotărârea Consiliului Local nr. 17 din 25 februarie 2020 s-a aprobat alipirea imobilelor aparținând Orașului Luduș, înscrise în CF nr. 57655 și CF nr. 57768 rezultând CF nr. 58060, având categoria de folosință drum și aflat în continuarea străzii Ioan Vlăduțiu.

Ținând cont de:

- adresa Instituției Prefectului județului Mureș nr. 111598/SVI din 05.01.2021
- prevederile legale în materie:

- art. 2, lit. "d" din Ordonanța Guvernului nr. 63/2002 privind atribuirea sau schimbarea de denumiri aprobată prin Legea 48/2003, cu modificările și completările ulterioare:

"Atribuirea sau schimbarea de denumiri, altele decât cele prevăzute la art. 1, se face de către:

d) consiliile locale, prin hotărâre, pentru parcuri, piețe, oboare, cartiere, străzi, stații ale mijloacelor de transport în comun, precum și pentru obiective și instituții de interes local aflate în subordinea lor"

Propunem:

- modificarea art. 1 după cum urmează:

"Se aprobă prelungirea străzii Ioan Vlăduțiu înscrisă în Cartea Funciară nr. 53029 - Luduș, număr cadastral 53029 și Cartea Funciară nr. 57475 - Luduș, număr cadastral 57475, cu imobilul - teren înscris în Cartea Funciară nr. 58060 - Luduș, număr cadastral 58060."

În conformitate cu prevederile art. 129, alin. (2), lit. "c", alin. (6), lit. "d", precum și ale art. 196, alin. (1), lit. "a", coroborate cu ale art. 139, alin. (1) din O.U.G. nr. 57/2019 privind Codul administrativ.

Văzut,
Serviciul A.U.A.T.,
Arhitect-șef
Vălean Răzvan

Întocmit,
Inspector AUAT
Bungardi Bogdan

ROMÂNIA



MINISTERUL AFACERILOR INTERNE
INSTITUȚIA PREFECTULUI - JUDEȚUL MUREȘ

ORAȘUL LUDUȘ

REGISTRARE NR.

15 938

14

01

2021

Nr. 111598/SVI
Data 05.01.2021
Dosar 11

Către

CONSILIUL LOCAL AL ORAȘULUI LUDUȘ

În urma exercitării controlului de legalitate instituit în sarcina Prefectului conform dispozițiilor art. 252 alin. 1 lit. c și art. 255 din OUG nr. 57/2019 privind Codul administrativ, vă aducem la cunoștință că au fost constatate **aspecte de nelegalitate cu privire la Hotărârea nr. 130 din data de 25.08.2020**, adoptată de Consiliul Local al Orașului Luduș, după cum urmează:

Prin art. 1 al actului administrativ, s-a aprobat denumirea „Ioan Vlăduțiu” pentru strada aflată în prelungirea străzii Ioan Vlăduțiu, identificată cu numărul cadastral 58060.

Potrivit prevederilor art. 3 alin. 1 din OG nr. 63/2002 privind atribuirea sau schimbarea de denumiri, cu modificările și completările ulterioare, *„proiectele de hotărâri ale consiliilor județene sau locale, având ca obiect atribuirea ca denumire a unor nume de personalități ori evenimente istorice, politice, culturale sau de orice altă natură ori schimbarea unor astfel de denumiri vor putea fi adoptate numai după ce au fost analizate și avizate de comisia de atribuire de denumiri județeană, respectiv a municipiului București.”*

Conform art. 5 alin. 1 și 2 din același act normativ, *„Solicitarea avizului comisiei de atribuire de denumiri, în cazurile prevăzute la art. 3 alin. (1), este obligatorie. Avizul are caracter consultativ și se emite cu votul majorității membrilor comisiei, în termen de cel mult 60 de zile de la data solicitării” și „În cazul în care avizul comisiei nu este emis în termenul prevăzut la alin. (1), consiliul local ori județean, după caz, poate adopta hotărârea de atribuire sau schimbare de denumiri și în lipsa acestuia.”*

Nr. exemplare: 2, Anexe: file

În acest context, având în vedere faptul că prevederile legale menționate anterior sunt aplicabile indiferent de faptul că HCL nr. 130/2020 s-a aprobat pentru strada aflată în prelungirea străzii Ioan Vlăduțiu, aceeași denumire („Ion Vlăduțiu”), **vă solicităm să procedați la completarea documentației aferente hotărârii, fie cu dovada emiterii avizului Comisia județeană de atribuire de denumiri Mureș sau cu dovada solicitării acestui aviz cu 60 de zile înainte de data adoptării hotărârii, fie la revocarea actului administrativ**, în caz contrar fiind aplicabile prevederile art. 3 alin. 2 din Legea nr. 554/2004 – Legea contenciosului administrativ, cu modificările și completările ulterioare.

Cu respect,

PREFECT
Cristina-Mara TOGĂNEL



SUBPREFECT
NAGY Zsigmond

Nr. exemplare: 2, Anexe: file

**Hotărârea nr. 130
din 25 august 2020**

*privind stabilirea denumirii unei străzi nou create,
aflate în continuarea unei străzi existente*

Consiliul local al orașului Luduș, întrunit în ședință ordinară de lucru,
Având în vedere referatul de aprobare întocmit de primarul orașului înregistrat la nr. 31187 din 10.08.2020, precum și raportul de specialitate întocmit de Serviciul "Arhitectură, Urbanism și Amenajarea Teritoriului" înregistrat la nr. 31214 din 10.08.2020,
În baza prevederilor:

- art. 2, lit. "d" din Ordonanța Guvernului nr. 63/2002 privind atribuirea sau schimbarea de denumiri aprobată prin Legea 48/2003, cu modificările și completările ulterioare,

Văzând avizul comisiilor de specialitate, respectiv comisia "A.D.P.P. și A.P.L.", comisia "U.A.T. și P.M." și comisia "Juridică",

În conformitate cu prevederile art. 129, alin. (2), lit. "c", alin. (6), lit. "d", precum și ale art. 196, alin. (1), lit. "a", coroborate cu ale art. 139, alin. (1) din O.U.G. nr. 57/2019 privind Codul administrativ,

Hotărăște:


Art. 1 Se aprobă denumirea "**Ioan Vlăduțiu**" pentru strada aflată în prelungirea străzii *Ioan Vlăduțiu*, identificată cu numărul cadastral 58060.

Art. 2 Cu aducerea la îndeplinire a prevederilor prezentei hotărâri se încredințează primarul orașului Luduș, prin compartimentele de specialitate.

Un exemplar din prezenta hotărâre se comunică:

- Instituției Prefectului – județul Mureș,
- Primarului orașului Luduș,
- Serviciului „A.U.A.T.”,
- Serviciului „I.A.D.P.”,
- Biroului „I.T.L.”,
- Biroului „S.P.C.L.E.P.”,
- Biroului „Cadastru și Agricultură”,
- Biroului de Cadastru și Publicitate Imobiliară Luduș,
- Poliția Locală Luduș,
- Poliția orașului Luduș,
- Spre afișare.

**Președinte de ședință,
Consilier, Hățăgan Olimpiu Sorin**



**Contrasemnează,
Secretar general al UAT,
jr. Giurgea Eugenia**



Hotărârea nr. 130 din 25 august 2020 a fost adoptată cu 14 voturi pentru.





PRIMĂRIA ORAȘULUI LUDUȘ

Bd. 1 Decembrie 1918, nr. 26, cod poștal 545200, jud. Mureș

Telefon 0265-411716, Fax: 0265-413402

e-mail: ludus@cjmures.ro; web: www.ludus.ro



Operator de date cu caracter personal 2183

Date cu caracter personal prelucrate în conformitate cu prevederile Regulamentului (UE) 2016/679

Nr. 29720 din 21.07.2020

Către,
Serviciul Arhitectură, Urbanism, Amenajarea Teritoriului

Vă comunicăm atașat extrasul de carte funciară nr. 58060 Luduș cu rugămintea de a atribui denumire de stradă, imobilul având categoria de folosință "drum" și fiind situat în prelungirea străzii Ioan Vlăduțiu.

Cu stimă,

Serviciul „Investiții, Achiziții. Domeniu Public”

Năsăudean Anca

**Oficiul de Cadastru și Publicitate Imobiliară MURES
Biroul de Cadastru și Publicitate Imobiliară Ludus**

Dosarul nr. 6923 / 26-06-2020

INCHEIERE Nr. 6923**Registrator:** SANDU DORDEA**Asistent:** Ioan-Marcel Orosfoian

Asupra cererii introduse de ORASUL LUDUS domiciliat in - privind Actualizarea informatii tehnice in cartea funciara, in baza:

- Act Administrativ nr.HCL 17/25-02-2020 emis de ORASUL LUDUS;
- Act Administrativ nr.27478/22-06-2020 emis de ORASUL LUDUS;

fiind indeplinite conditiile prevazute la art. 29 din Legea cadastrului si a publicitatii imobiliare nr. 7/1996, republicata, cu modificarile si completarile ulterioare, tariful achitat in suma de 135 lei, cu documentul de plata;

- Ordin de plata cont OCPI nr.2534/23-06-2020 in suma de 135 pentru serviciul avand codul 241, 263

Vazand referatul asistentului registrator in sensul ca nu exista impedimente la inscriere

DISPUNE

Admiterea cererii cu privire la:

- imobilul cu nr. cadastral 58060, inscris in cartea funciara 58060 UAT Ludus avand proprietarii: ORASUL LUDUS in cota de 249/499 de sub B.4, ORASUL LUDUS in cota de 250/499 de sub B.8;
- Se inscrie categoria de folosinta a terenului ca fiind "drum" asupra A.1 sub B.11 din cartea funciara 58060 UAT Ludus;
- Se noteaza schimbarea domeniialitatii imobilului din "domeniul privat" in "domeniul public" asupra A.1 sub B.10 din cartea funciara 58060 UAT Ludus;

Prezenta se va comunica părților:

ORASUL LUDUS

*) Cu drept de reexaminare in termen de 15 zile de la comunicare, care se depune la Biroul de Cadastru si Publicitate Imobiliara Ludus, se inscrie in cartea funciara si se solutioneaza de catre registratorul-sef

Data soluționării,

01-07-2020

02

Registrator,

DORDEA SANDU
REGISTRATOR DE CARTE FUNCIONAR SANDU DORDEA
(parașa și semnătura)

Asistent Registrator,

Ioan-Marcel Orosfoian

(parașa și semnătura)

*) Cu excepția situațiilor prevăzute la Art. 62 alin. (1) din Regulamentul de avizare, recepție și inscriere in evidențele de cadastru și carte funciara, aprobat prin ODG Nr. 700/2014.



EXTRAS DE CARTE FUNCİARĂ PENTRU INFORMARE

Carte Funciară Nr. 58060 Ludus

A. Partea I. Descrierea imobilului

TEREN Intravilan

Adresa: Loc. Ludus, Jud. Mures

Nr. Crt	Nr. cadastral Nr. topografic	Suprafața* (mp)	Observații / Referințe
A1	58060	499	Teren neimprejmuit;

B. Partea II. Proprietari și acte

Înscrieri privitoare la dreptul de proprietate și alte drepturi reale		Referințe
4533 / 07/05/2020		
Act Notarial nr. 399, din 06/05/2020 emis de NP Sava Mihaela;		
B1	Se infiinteaza cf. 58060 a imobilului cu nr. cad. 58060/Ludus ca urmare a alipirii urmatoarelor 2 imobile: -- nr.cad.57655\cf.57655; -- nr.cad.57768\cf.57768;	A1
Act Dezmembrare nr. 511, din 22/05/2008 emis de N.P. Manoilă Ana Damiana;		
B3	Intabulare, drept de SERVITUTE de trecere asupra 1) PARCELEI CU NR. CAD. 979 DIN C.F. NR. 791/N LUDUS OBSERVATII: pozitie transcrisa din CF 57655/Ludus, inscrisa prin incheierea nr. 10415 din 26/11/2018; pozitie transcrisa din CF 56406/Ludus, inscrisa prin incheierea nr. 3131 din 22/05/2008; (provenita din conversia CF 790/N)	A1
Act Notarial nr. 1121, din 25/09/2019 emis de Sava Mihaela;		
B4	Inscrierea provizorie, drept de PROPRIETATE, dobandit prin Conventie, cota actuala 249/499 1) ORASUL LUDUS , domeniul public OBSERVATII: pozitie transcrisa din CF 57655/Ludus, inscrisa prin incheierea nr. 9538 din 27/09/2019;	A1 / B.10
Act De Dezmembrare Parcelare nr. aut. nr. 511, din 22/05/2008 emis de Norar public Manoilă Ana Damiana;		
B7	Intabulare, drept de SERVITUTE DE TRECERE ASUPRA PARCELEI cu nr. cad. 979 inscrisa in CF 791/N LUDUS OBSERVATII: pozitie transcrisa din CF 57768/Ludus, inscrisa prin incheierea nr. 4401 din 15/05/2019; pozitie transcrisa din CF 51202/Ludus, inscrisa prin incheierea nr. 3131 din 22/05/2008; (provenita din conversia CF 789/N LUDUS)	A1
Act Notarial nr. 540, din 13/05/2019 emis de NP Sava Mihaela;		
B8	Inscrierea provizorie, drept de PROPRIETATE, dobandit prin Lege, cota actuala 250/499 1) ORASUL LUDUS , CIF:5669317, domeniul public OBSERVATII: pozitie transcrisa din CF 57768/Ludus, inscrisa prin incheierea nr. 4401 din 15/05/2019;	A1 / B.10

C. Partea III. SARCINI

Inscrieri privind dezmembrămintele dreptului de proprietate, drepturi reale de garanție și sarcini	Referințe
NU SUNT	

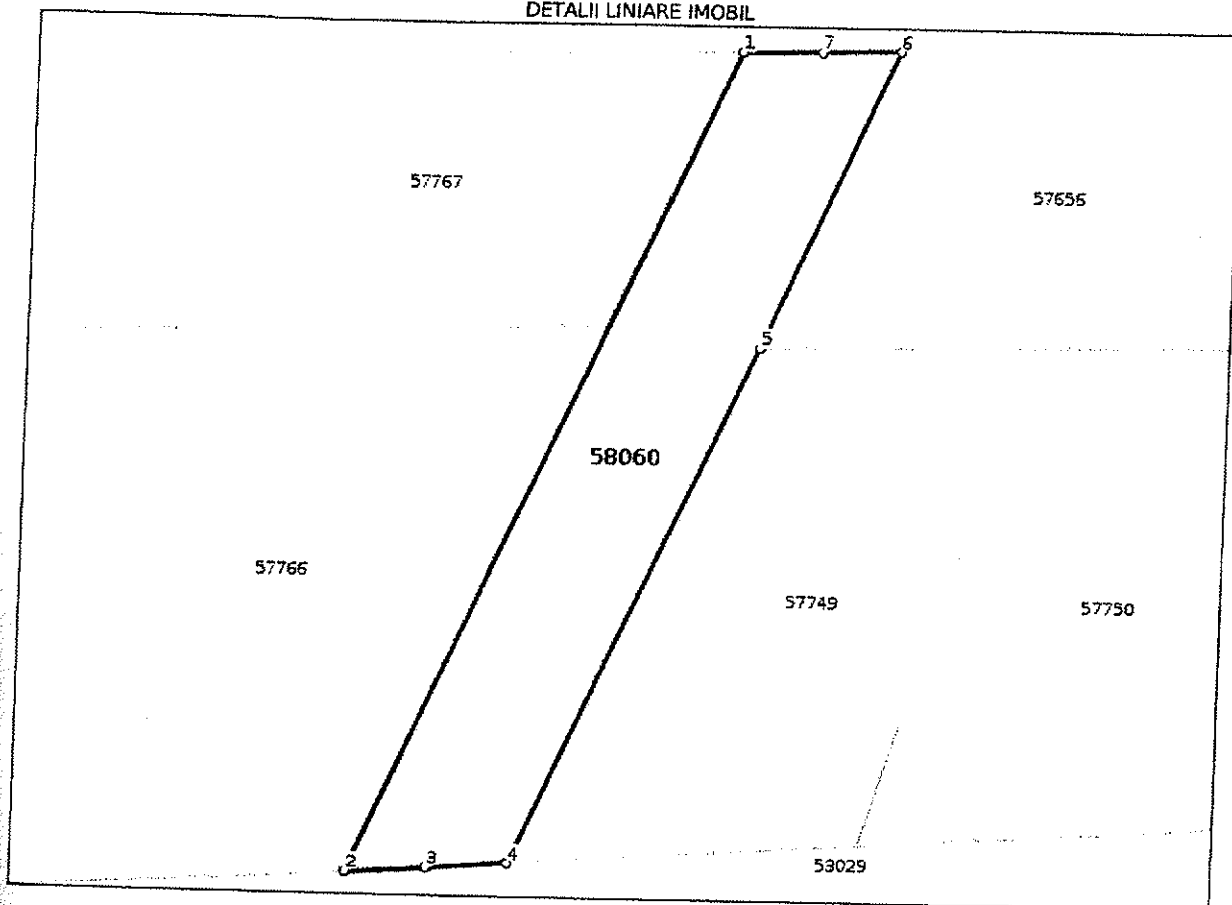
Anexa Nr. 1 La Partea I

Teren

Nr cadastral	Suprafața (mp)*	Observații / Referințe
58060	499	

* Suprafața este determinată în planul de proiecție Stereo 70.

DETALII LINIARE IMOBIL



Date referitoare la teren

Nr Crt	Categorie folosință	Intra vilan	Suprafața (mp)	Tarla	Parcelă	Nr. topo	Observații / Referințe
1	drum	DA	499	-	-	-	

Lungime Segmente

1) Valorile lungimilor segmentelor sunt obținute din proiecție în plan.

Punct început	Punct sfârșit	Lungime segment (m)
1	2	55.84
2	3	5.095
3	4	5.094
4	5	35.235
5	6	20.036
6	7	4.97

Punct început	Punct sfârșit	Lungime segment (m)
7	1	4.951

** Lungimile segmentelor sunt determinate în planul de proiecție Stereo 70 și sunt rotunjite la 1 milimetru.
 *** Distanța dintre puncte este formată din segmente cumulate ce sunt mai mici decât valoarea 1 milimetru.

Certific că prezentul extras corespunde cu pozițiile în vigoare din cartea funciară originală, păstrată de acest birou.

Prezentul extras de carte funciară este valabil la autentificarea de către notarul public a actelor juridice prin care se sting drepturile reale precum și pentru dezbateră succesiunilor, iar informațiile prezentate sunt susceptibile de orice modificare, în condițiile legii.

S-a achitat tariful de 135 RON, -Ordin de plata cont OCPI nr.2534/23-06-2020 în suma de 135, pentru serviciul de publicitate imobiliară cu codul nr. 241, 263.


Data soluționării,
01-07-2020

Data eliberării,
/ /

Asistent Registrator,
Ioan-Marcel Grosfoian

(parafa și semnătura)

Referent



Hotărârea nr. 17
din 25 februarie 2020
privind alipirea imobilelor aparținând Orașului Luduș,
înscrise în CF nr. 57655 și CF nr. 57768

Consiliul Local al Orașului Luduș întrunit în ședință ordinară de lucru,
Văzând referatul de aprobare nr. 18658 din 17.02.2020 întocmit de primarul orașului
Luduș, raportul de specialitate nr. 18659 din 17.02.2020 întocmit de către Serviciul "Investiții,
Achiziții, Domeniu Public", precum și rapoartele de avizare ale Comisiilor de specialitate "B.F.C.
și F.E.", „Juridică”, „U.A.T. și P.M.” și „A.D.P.P. și A.P.L.”,

Analizând dispozițiile:

- Legii nr. 7/1996 a cadastrului și a publicității imobiliare, republicată, cu modificările și completările ulterioare,
- Regulamentului de avizare, recepție și înscriere în evidențele de cadastru și carte funciară, aprobat prin Ordinul nr. 700/2014, cu modificările și completările ulterioare,
- art. 296, alin. (2), art. 286, alin. (4) și ale pct. 1 Anexa 4 din O.U.G. nr. 57/2019 privind Codul administrativ,

În temeiul prevederilor art. 129, alin. (2), lit. "c", art. 196 alin. (1), lit. "a" coroborat cu art. 139, alin. (3), lit. "g" din O.U.G. nr. 57/2019 privind Codul administrativ,

Hotărăște:

Art. 1 Se aprobă alipirea imobilelor (terenuri) aparținând Orașului Luduș – domeniul privat, înscrise în CF nr. 57655 și CF nr. 57768, identificate după cum urmează:

- parcela cu nr. cadastral 57655, teren intravilan situat în orașul Luduș, jud. Mureș, având suprafața măsurată de 249 mp, categoria de folosință "arabil";
- parcela cu nr. cadastral 57768, teren intravilan situat în orașul Luduș, jud. Mureș, având suprafața măsurată de 250 mp, categoria de folosință "arabil".

Art. 2 Prin alipirea imobilelor (terenurilor) menționate la art. 1 s-a format un corp de proprietate nou, având numărul cadastral 58060, situat în loc. Luduș, jud. Mureș, având suprafața măsurată de 499 mp.

Art. 3 Se aprobă trecerea imobilului rezultat în urma alipirii, cu numărul cadastral 58060, din domeniul privat al Orașului Luduș în domeniul public al Orașului Luduș, cu destinația și categoria de folosință "drum", urmând a fi inventariat în domeniul public al orașului, completându-se în mod corespunzător inventarul bunurilor ce aparțin domeniului public al orașului aprobat prin Hotărârea Consiliului Local nr. 36/2001.


Art. 4 Se împuternicește primarul orașului Luduș să semneze toate documentele necesare realizării obiectivului propus în prezenta hotărâre.

Art. 5 Cu aducerea la îndeplinire se încredințează primarul orașului Luduș, prin Serviciul "Investiții, Achiziții și Domeniul Public" din cadrul Primăriei Luduș.

Un exemplar din prezenta hotărâre se comunică:

- Instituției Prefectului - județul Mureș,
- Primarului orașului Luduș,
- Serviciului "I.A.D.P.",
- Biroului "B.F.C.R.U.",
- Spre afișare.

**Președinte de ședință,
Consilier, Puia Gelu Virgil**



**Contrasemnează,
Secretar general al UAT,
jr. Giurgea Eugenia**



Hotărârea nr. 17 din 25 februarie 2020 a fost adoptată cu 15 voturi pentru.

**CONSILIUL LOCAL LUDUȘ
COMISIA „ADMINISTRAREA DOMENIULUI PUBLIC ȘI PRIVAT ȘI
ADMINISTRAȚIE PUBLICĂ LOCALĂ”**

AVIZ

încheiat azi 21.08.2020

Comisia „A.D.P.P. și A.P.L.” întrunită în ședință de lucru az 21.08.2020a verificat și a dat aviz favorabil / nefavorabil proiectului de hotărâre privind:

- stabilirea denumirii unei străzi nou create, aflate în continuarea unei străzi existente;

Inițiator: primarul orașului Luduș;
Comisia a fost completă.

COMISIA:


- 1. Puia Gelu Virgil _____
- 2. Szekely Zoltan Levente _____
- 3. Rad Ioan _____
- 4. _____
- 5. Covaci Laurean Vlad _____

**CONSILIUL LOCAL LUDUȘ
COMISIA „URBANISM, AMENAJAREA TERITORIULUI
ȘI PROTECȚIA MEDIULUI”**

AVIZ
încheiat azi 21.08.2020

Comisia „Urbanism, Amenajarea teritoriului și Protecția mediului” întrunită în ședință de lucru azi 21.08.2020, a verificat, analizat și a dat aviz favorabil proiectului de hotărâre privind stabilirea denumirii unei străzi nou create, aflate în continuarea unei străzi existente.

COMISIA:

Președinte: Orban Karol Tiberiu 

Secretar: Șopterean Ioan 

Membru: Kis István _____

afiate în continuarea unei străzi existente

**CONSILIUL LOCAL LUDUȘ
COMISIA „JURIDICĂ. APĂRAREA DREPTURILOR OMULUI. ORDINE PUBLICĂ ȘI
RELAȚIA CU CETĂȚENII ”**




AVIZ

încheiat azi 24.08.2020

Comisia „Juridică” întrunită în ședință de lucru azi 24.08.2020 a verificat și a dat aviz favorabil/nefavorabil proiectului de hotărâre privind stabilirea denumirii unei străzi nou create, aflate în continuarea unei străzi existente.

Comisia a fost completă.

COMISIA:

1. Banea Ioan Adrian 
2. Petac Carmen 
3. Totu Daniel Septimiu Iulian 

H O T A R A R E A Nr. _____

Secretar General _____

din 29 iulie 1999

Consiliul local al orașului Luduș întrunit în ședință
ordinară de lucru,

Văzând Expunerea de motive a biroului "Administrarea domeniului public și privat, urbanism și amenajarea teritoriului" din cadrul Primăriei orașului Luduș prin care se motivează necesitatea și oportunitatea atribuirii de denumiri de noi străzi în orașul Luduș, cât și Raportul de avizare a comisiilor de specialitate "Dezvoltare economică-socială, urbanism și amenajarea teritoriului" și "Învățământ, cultură, sănătate",

În baza Decretului-Lege nr. 100/1990 cu privire la atribuirea sau schimbarea de denumiri,

În temeiul art.20(3) și art.28 din Legea nr. 69/1991, privind administrația publică locală, republicată,

H O T A R A S T E :

Art.1.-Cu data adoptării prezentei hotărâri, se avizează favorabil atribuirea de denumiri de noi străzi în orașul Luduș, conform planurilor de situație anexate, astfel:

- str. Ioan Th.Olteanu,
- str. Ațantișului,
- str. Uzinei de apă
- str. Ioan Vlăduțiu
- str. Văii

Art.2.-Prezenta hotărâre, cu motivarea de a stat la baza propunerii de atribuire de denumiri de noi străzi, vor fi înaintate Consiliului Județean Mureș, în vederea aprobării, potrivit legii.

Art.3.-Cu aducerea la îndeplinire a prezentei hotărâri, se încredințează secretarul Primăriei orașului Luduș, d-l Turdean Laurean

Un exemplar din prezenta se comunică:

- Prefectului Județului Mureș;
- Primarului orașului Luduș;
- Spre afișare;

PRESEDINTE DE ȘEDINȚĂ

Nicoară Teodor



CONTRASEMNEAZA,
Secretar,
Turdean Laurean